
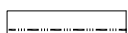
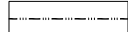



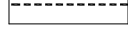

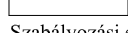


Cirák Településrendezési terv M 1:10 000



JELMAGYARÁZAT

-  az SZ-J1 sz. tervlapon szabályozott területek
- Határvonalak**
-  közigazgatási határ
-  belterület határvonala
-  módosított belterület határvonala
-  beépítésre szánt és beépítésre nem szánt területek határvonala
-  szabályozási vonal
-  eltérő terület-felhasználási egységek határvonala
-  település vendéző területének 500,0 m-es védőtávolsága
-  szennyvíztisztító telephely 500,0 m-es védőtávolsága

Szabályozási elemek

Közlekedés

-  országos mellékút
-  mezőgazdasági út



Közműterület

-  árok
-  szennyvíztisztító

Zöldterület

-  közpark

Mezőgazdasági terület

-  általános
-  korlátozott funkciójú





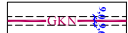
Erdőterület

-  gazdasági erdő
-  védelmi erdő

Vízgazdálkodási terület

-  vizgazdálkodási terület




Vonalas létesítmények

-  20 kV-os elektromos légvezeték és védőtávolsága
-  tervezett 20 kV-os elektromos légvezeték és védőtávolsága
-  CO2 vezeték és 2x20 m-es biztonsági övezete
-  nagy nyomású gázvezeték és 2x28 m-es biztonsági övezete
-  nagy-középnomású gázvezeték és 2x9 m-es biztonsági övezete



módosítással érintett terület

Egyéb jelek

-  megszüntető jel
-  védelemre tervezett területek
-  régészeti lelőhelyek határvonala

Cirák Község Önkormányzata Képviselő-testülete 11/2012 (XI.26) sz.rendeletének melléklete

| | | | |
|---|---|---|------------------------|
| REGIOPLAN | | Környezet- és Településtervező KFT. 9022. Győr, Újkapu utca 13. Tel./Fax: 96/311-304, 529-751 e-mail: regioplan@regioplan.hu | |
| Megrendelő neve: | Cirák Község Önkormányzata | Munkaszám: | Rp.I.-222-3 |
| Munka neve: | Cirák településrendezési terv módosítása | Méretarány: | M 1:10000 |
| Munkarész neve: | Szabályozási terv | Rajzszám: | SZ-J2/M |
| Rajz címe: | Szabályozási és övezeti terv II. (külterület) | Dokumentálás dátuma: | 2012.12. |
| Felelős településtervező: | Kalmár Ágnes | Felelős közlekedéstervező: | Róder Tibor |
| Kalmár Ágnes | TT-08-0479/08 | Felelős zöldterület- és tájrendezési tervező: | Pekkeré Szabó Pirokska |
| Róder Tibor | K1d-1-08-0133 | Felelős vízgazdálkodási tervező: | Pekkeré Szabó Pirokska |
| | | | TK-08-0073/08 |
| A tervezési alap térkép az állami adatokat felhasználásával készült | | | |

